

Original Research Paper

Rancang Bangun Papan Informasi Destinasi Wisata sebagai Penunjuk Lokasi Wisatawan di Desa Tetebatu Selatan Kecamatan Sikur Kabupaten Lombok Timur

Ahmad Jupri^{1*}, Dani Syirojulmunir², Alan Firmansyah³, Eka S Prasedya⁴, Tapaul Rozi⁵

¹Program Studi Ilmu Lingkungan, Fakultas Matematika dan Ilmu Pengetahuan Alam, Universitas Mataram, Mataram, Indonesia

²Program Studi Fisika, Fakultas Matematika dan Ilmu Pengetahuan Alam, Universitas Mataram, Mataram, Indonesia

³Program Studi Akuntansi, Fakultas Ekonomi dan Bisnis, Universitas Mataram, Mataram, Indonesia

⁴Program Studi Biologi, Fakultas Matematika dan Ilmu Pengetahuan Alam, Universitas Mataram, Mataram, Indonesia

⁵Program Studi Ilmu Peternakan, Fakultas Peternakan, Universitas Mataram, Mataram, Indonesia

<https://doi.org/10.29303/jpmpi.v5i2.1578>

Sitasi: Jupri, A., Syirojulmunir, D., Firmansyah, A., Prasedya, E. S & Rozi, T. (2022). Rancang Bangun Papan Informasi Destinasi Wisata sebagai Penunjuk Lokasi Wisatawan di Desa Tetebatu Selatan Kecamatan Sikur Kabupaten Lombok Timur. *Jurnal Pengabdian Magister Pendidikan IPA*, 5(1).

Article history

Received: 11 Januari 2022

Revised: 02 Februari 2022

Accepted: 24 Maret 2022

*Corresponding Author:

Ahmad Jupri, Program Studi Ilmu Lingkungan, Fakultas Matematika dan Ilmu Pengetahuan Alam, Universitas Mataram, Mataram, Indonesia; Email: juprizikril@gmail.com

Abstract: This Papan Informasi Destinasi wisata merupakan papan dengan media visual yang memberikan informasi arah tujuan terkait letak kawasan wisata. Papan Informasi memiliki fungsi penting sebagai media informasi agar para pengunjung suatu objek wisata tidak kebingungan dalam mencari jalan untuk menuju kepada titik-titik penting lokasi yang ingin mereka kunjungi. Sebagaimana di desa wisata Tetebatu Selatan beberapa lokasi destinasi wisata masih berada di bagian terpencil dan cukup jauh dari jalan utama desa. KKN Tematik Unram melakukan kegiatan rancang bangun Papan informasi Destinasi wisata yang akan memudahkan pengunjung atau wisatawan yang berkunjung ke desa Tetebatu Selatan.

Keywords: Component; Destinasi; Papan Informasi; Tetebatu Selatan; Wisata

Pendahuluan

Desa Tetebatu Selatan merupakan desa yang berada di wilayah Kecamatan Sikur Kabupaten Lombok Timur. Desa Tetebatu Selatan merupakan desa hasil pemekaran dari Desa Tetebatu pada tahun 2010. Desa ini memiliki luas wilayah sebesar 369,089 Ha yang terbagi menjadi 7 kewilayahan diantaranya kewilayahan Lekong Pituk, Lekong Pituk Deye, Otok Bangket, Sompang, Penyongkok, Lendang Penyongkok dan Keselet Aren (Pemerintah Desa Tetebatu Selatan, 2021).

Secara Topografi Desa Tetebatu Selatan berada di dekat dengan kawasan hutan Taman Nasional Gunung Rinjani (TNGR) (Pemerintah Desa Tetebatu Selatan, 2021). Desa Tetebatu Selatan berada pada ketinggian 700 mdpl dengan

tanah berwarna kecoklatan, tekstur berdebu dengan ketebalan sekitar 0.3 meter. Kondisi udara yang cukup dingin dengan Suhu udara rata-rata 19-25°C (Turmawazi, 2016). Dengan kondisi topografi tersebut Desa Tetebatu Selatan memiliki potensi yang sangat besar di bidang pariwisata.

Potensi wisata alam di Desa Tetebatu Selatan diantaranya yaitu Air Terjun, *Camping Ground* dan Topografi persawahan. Desa Tetebatu Selatan tidak hanya memiliki wisata alam, namun juga memiliki wisata adat-budaya yaitu kampung adat, wisata agriculture yaitu kampung buah, bahkan wisata edukasi yaitu Kampung Inggris Aren (Pemerintah Desa Tetebatu Selatan, 2021).

Tempat wisata tidak hanya dikunjungi karena atraksi/keindahan yang ditawarkan, namun juga berkaitan dengan akomodasi, fasilitas, tarif, kebersihan dan informasi pengunjung yang jelas

(Andina dan Aliyah, 2021). Faktor-faktor tersebut sangat mempengaruhi nilai mutu dari sebuah tempat wisata, yang apabila tidak terpenuhi faktor tersebut maka akan mengurangi nilai mutu dari tempat tersebut sehingga tempat tersebut jarang dikunjungi (Soekadijo, 2000).

Sarana dan prasarana penunjang wisata merupakan salah satu unsur penting dalam pengembangan wisata, salah satunya adalah papan informasi destinasi wisata (KEMENPAR, 2019). Papan informasi atau Penunjuk arah merupakan media visual yang memberikan informasi terkait dengan arah tujuan ke lokasi tertentu. Penunjuk arah biasanya berisi huruf dan simbol. Penggunaan huruf dan simbol akan lebih mempertegas pemahaman pembaca yang melihatnya (Purwita dan Yasa, 2019).

Desa Tetebatu Selatan merupakan desa wisata yang masih belum memiliki papan informasi destinasi wisata sehingga terkadang wisatawan kebingungan mencari lokasi wisata di desa tersebut. Aksesibilitas ke tempat wisata di Desa Tetebatu Selatan masih terbilang belum cukup baik, banyak lokasi wisata yang letaknya cukup jauh dari jalan utama desa dan jalannya masih cukup sulit diakses bahkan belum terdaftar di GPS.

Melihat Permasalahan tersebut kelompok KKN Tematik Unram 2022 Desa Tetebatu Selatan melakukan kegiatan rancang bangun papan informasi destinasi wisata desa Tetebatu Selatan. Papan informasi Destinasi wisata diharapkan dapat membantu para wisatawan dalam menunjukkan lokasi wisata yang ingin dituju dengan mudah dan jelas. Papan informasi destinasi wisata juga diharapkan dapat menjadi sarana penunjang di Desa Tetebatu Selatan.

Metode

Waktu dan Tempat Kegiatan

Kegiatan rancang bangun papan ini dilakukan pada tanggal 3 Februari – 9 Februari 2022. Lokasi kegiatan ini dilakukan di dusun Lekong Pituk, Desa Tetebatu Selatan, Kecamatan Sikur, Kabupaten Lombok Timur

Dalam proses rancang bangun papan informasi destinasi wisata desa Tetebatu Selatan, melalui beberapa tahapan diantaranya sebagai berikut:

1. Studi masalah

Pada tahap awal, KKN Tematik Unram 2022 mengkaji permasalahan di bidang pariwisata di desa Tetebatu Selatan dengan pengambilan data awal melalui diskusi dengan pemerintahan desa dan survey di berbagai lokasi di desa Tetebatu Selatan. Setelah ditemukan permasalahan, kemudian dicari solusi terbaik untuk mengatasi permasalahan tersebut.

2. Survey Lokasi

Survey merupakan tahapan untuk mencari lokasi yang baik yang sesuai dan strategis untuk pemasangan lokasi papan informasi destinasi wisata.

3. Proses Pembuatan

a. Perancangan

Pada tahap selanjutnya perancangan yaitu pembuatan desain dari papan informasi destinasi wisata desa Tetebatu Selatan.

b. Pemilihan Bahan

Pada tahap ini dicari dan dipilih bahan yang sesuai untuk membuat papan informasi destinasi wisata.

c. Pembuatan Peta Destinasi Wisata

Pada tahap ini, papan yang digunakan akan ditambahkan peta wilayah desa Tetebatu Selatan beserta keterangan lengkapnya.

d. Perangkaian

Perangkaian merupakan tahapan semua bahan menjadi sebuah bangunan utuh dari tiang, papan hingga atap

e. Pemasangan

Pada tahap akhir, papan informasi tersebut dipasang di tempat yang cocok sesuai hasil survey sebelumnya.

Alat dan bahan yang digunakan dalam proses pembuatan papan informasi destinasi wisata diantaranya sebagai berikut:

Alat:

- a. Cat Coklat sedang (1 buah)
- b. Cat Hijau kecil (1 buah)
- c. Gergaji (1 buah)
- d. Gerinda (1 Buah)
- e. Kuas (3 buah)
- f. Paku (1/2 kg)
- g. Palu (1 buah)
- h. Parang (1 buah)
- i. Pylox Putih (1 botol)

Bahan:

- a. Atap asbes (2 buah)
- b. Bambu 2,5 m (4 buah)
- c. Lis kayu 2 m (2 buah)
- d. Kayu Usuk 4 m (2 buah)
- e. Kayu dudukan Genteng 4 m (2 buah)
- f. Papan Kayu 13 cm x 1,7 m cm (10 buah)

Hasil dan Pembahasan

Berdasarkan hasil kegiatan studi masalah bahwa Desa Tetebatu Selatan belum memiliki papan informasi destinasi wisata.

Tabel 1. Data Adanya Papan Informasi Destinasi Wisata Desa Wisata di Sekitar Desa Tetebatu Selatan

Desa	Papan Peta Informasi destinasi	Jumlah
Tetebatu Selatan	Belum ada	0
Tetebatu	Ada	2
Kembang Kuning	Ada	1
Jeruk Manis	Belum ada	0
Pringgajurang Utara	Belum ada	0



Gambar 1. Papan Informasi Destinasi Wisata di Desa Kembang Kuning.



Gambar 2. Papan Informasi Destinasi Wisata di Desa Tetebatu.

Tidak hanya itu papan penunjuk jalan destinasi wisata Desa Tetebatu Selatan masih belum terawat dengan baik. Ditandai dengan banyak yang sudah memudar dan hampir jatuh ke tanah.

Tabel 2. Data Adanya Papan penunjuk jalan Destinasi Wisata Desa Wisata di Sekitar Desa Tetebatu Selatan dan kondisinya.

Desa	Papan Penunjuk Jalan Wisata	Kondisi
Tetebatu Selatan	Ada	Kurang baik
Tetebatu	Ada	Baik
Kembang Kuning	Ada	Baik
Jeruk Manis	Ada	Baik
Pringgajurang Utara	Belum ada	-

Dari hasil kegiatan survey lokasi, didapatkan lokasi pemasangan yang baik. Pemilihan lokasi berdasarkan permukaan tanah yang datar dan dekat dengan gapura selamat datang desa.

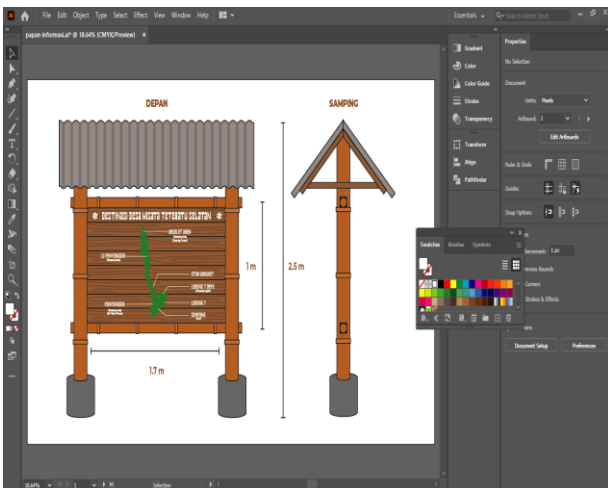


Gambar 3. Kegiatan Survey Lokasi Tempat Pemasangan Papan Informasi Destinasi Wisata Desa Tetebatu Selatan

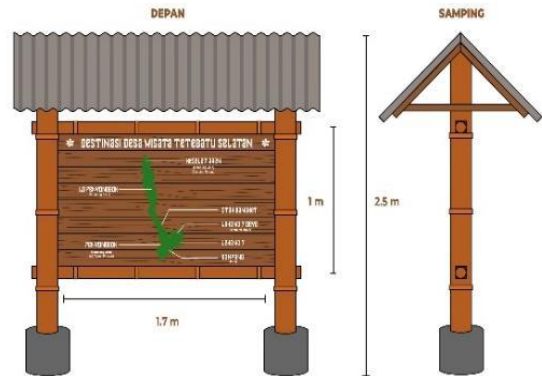
Dari proses pembuatan papan informasi didapatkan hasil sebagai berikut:

1. Perancangan

Perancangan papan informasi desa Tetebatu Selatan menggunakan software grafis Adobe Illustrator dengan hasil perancangan sebagai berikut.



Gambar 4. Proses Perancangan Papan Informasi Destinasi Wisata Desa Tetebatu Selatan



Gambar 5. Hasil Rancangan Papan Informasi Destinasi Wisata Desa Tetebatu Selatan

2. Pemilihan bahan

Dalam pemilihan bahan didapatkan bahan yang cukup berkualitas. Papan kayu yang didapatkan berjenis mahoni dengan ketebalan rata-rata 1 – 1.5 cm. Bambu didapatkan dengan meminta di kebun milik warga, didapatkan bambu dengan tebal berkisar 15-20 cm. bambu yang didapatkan tua dan kuat.

Kayu usuk dan kayu dudukan genteng didapatkan dengan membeli di tempat pengolahan kayu. Kayu usuk yang didapatkan memiliki tebal berkisar 5 cm dan kayu dudukan genteng memiliki tebal berkisar 2 cm.

Lis kayu dan asbes didapatkan dengan membeli di toko bangunan. Bahan tersebut didapatkan dengan kualitas yang cukup baik dan dengan harga yang relatif murah.



Gambar 6. Proses Pemilihan Kayu Untuk Papan Informasi Destinasi Wisata Desa Tetebatu Selatan.



Gambar 7. Proses Pemetongan Bambu Untuk Papan Informasi Destinasi Wisata Desa Tetebatu Selatan.

3. Pembuatan Peta Destinasi

Pembuatan Peta wilayah tetebatu selatan dibuat dengan papan sehingga memiliki bentuk 3 dimensi yang akan menambah daya tarik wisatawan. Peta ini juga dilengkapi dengan simbol jalan, letak kewilayahan, letak masjid, letak kantor desa, dan letak homestay yang akan membantu pembaca memahami lebih jelas.



Gambar 8. Rancangan Papan Informasi Destinasi Wisata Desa Tetebatu Selatan


4. Perangkaian

Perangkaian dilakukan dengan dipasang bagian-bagian dari papan informasi tersebut. Bagian pertama yaitu dibuat tiang yang berjumlah 2 buah untuk penyangga, dan 2 buah

untuk penyangga papan secara horizontal. Proses pembuatan tiang cukup baik meskipun cukup lama karena ketebalan bahan.

Bagian kedua yaitu papan informasi, dibuat dengan menggabungkan 9 papan menjadi 1 bagian. Papan ini diberi pinggiran lis kayu sehingga terlihat rapi. Hasil perangkaian papan cukup baik meskipun terdapat bagian pinggir yang tidak rapi.

Bagian ketiga yaitu atap dirangkai terakhir setelah menggabungkan tiang dan papan informasi. Pemasangan atap cukup sulit karena letak yang cukup tinggi dan bahan yang cukup tebal.



Gambar 9. Proses Perangkaian Papan Informasi Destinasi Wisata Desa Tetebatu Selatan

5. Pemasangan

Proses pemasangan papan informasi destinasi wisata berjalan dengan baik. Permukaan tanah yang datar dan tekstur tanah yang lembab memudahkan penggalian. Pada bagian akhir ini juga dilakukan pengecatan pada tiang penyangga.



Gambar 10. Pemasangan Papan Informasi Destinasi Wisata Desa Tetebatu Selatan

Penunjuk Arah Pada Area Obyek Wisata Monkey Forest. *Jurnal Lentera Widya* Vol. 1 No 1.

Soekadijo, R. G. (2000). *Anatomi Pariwisata*. Jakarta: Gramedia Pustaka Utama. Jakarta: Gramedia Pustaka Utama.

Turmawazi. 2016. *Analisis Sosial Ekonomi Dan Sejarah Buruh Migran Desa Tetebatu Selatan Kecamatan Sikur*. Lombok Timur : Konsorsium Adbmi And Friends.

Kesimpulan

Sarana dan prasarana Desa Tetebatu Selatan di bidang pariwisata terbilang masih minim. Berbagai macam sarana penunjang masih belum tersedia dan kondisi belum cukup baik. Aksesibilitas lokasi yang cukup sulit dan kurangnya informasi juga menjadi salah satu penyebab sulit berkembangnya lokasi wisata disana. Papan informasi destinasi wisata dapat memberikan informasi yang jelas kepada wisatawan sehingga akses ke tempat wisata semakin mudah. Papan informasi destinasi wisata ini juga dapat menjadi salah satu bentuk sarana dan prasarana penunjang dalam pengembangan sektor pariwisata di desa Tetebatu Selatan.

Daftar Pustaka

- Andina, S., A., Aliyah, I. (2021). Faktor-Faktor Yang Mempengaruhi Minat Wisatawan Dalam Mengunjungi Wisata Budaya Candi Borobudur. *Jurnal Pariwisata dan Budaya*. Volume 22 Jilid 1 No 3.
- Kementerian Pariwisata. 2019. *Buku Pedoman Desa Wisata*. Jakarta Pusat : Kementerian Pariwisata.
- Pemerintah Desa Tetebatu Selatan. 2021. *Profil Desa Tebatu Selatan Kecamatan Sikur Kabupaten Lombok Timur*. Tetebatu Selatan : Pemerintah Desa Tetebatu Selatan
- Purwita, D., G., Yasa, G., P., P., A. (2019). Perancangan Ulang Simbol Dan Papan